






Ambities gebiedsontwikkeling Vredehof gemeente

-  Vormgeven aan stadsentree zuid
-  Aanpakken verrommeling in gebied
-  Aanpakken Drenpelpad en verplaatsen zendmast
-  Realiseren hoogwaardig stedelijk woonmilieu in groene autoluwe setting
-  Transformatie begraafplaats tot stiltepark en verbinding tot stand brengen met centrum

Oude situatie



Nieuwe situatie



Programma


-  7 rijwoningen
-  140 koopappartementen
-  69 huurappartementen (sociaal + middenhuur)





 Blok A - 39 woningen
MGW koop
Hoogte ca. 18,5 m


 Blok C - 25 woningen
MGW koop
Hoogte ca. 15,5 m

 Blok F - 7 woningen
EGW koop
Hoogte ca. 10,6 m

 Blok B1 - 34 woningen
MGW koop
Hoogte ca. 18,5 m




 Blok D - 69 woningen
MGW Sociaal en middenhuur
Hoogte ca. 30,5 m

 Blok B2 - 28 woningen
MGW koop
Hoogte ca. 15,5 m

 Blok E - 14 woningen
MGW koop
Hoogte ca. 10,8 m



Parkeren

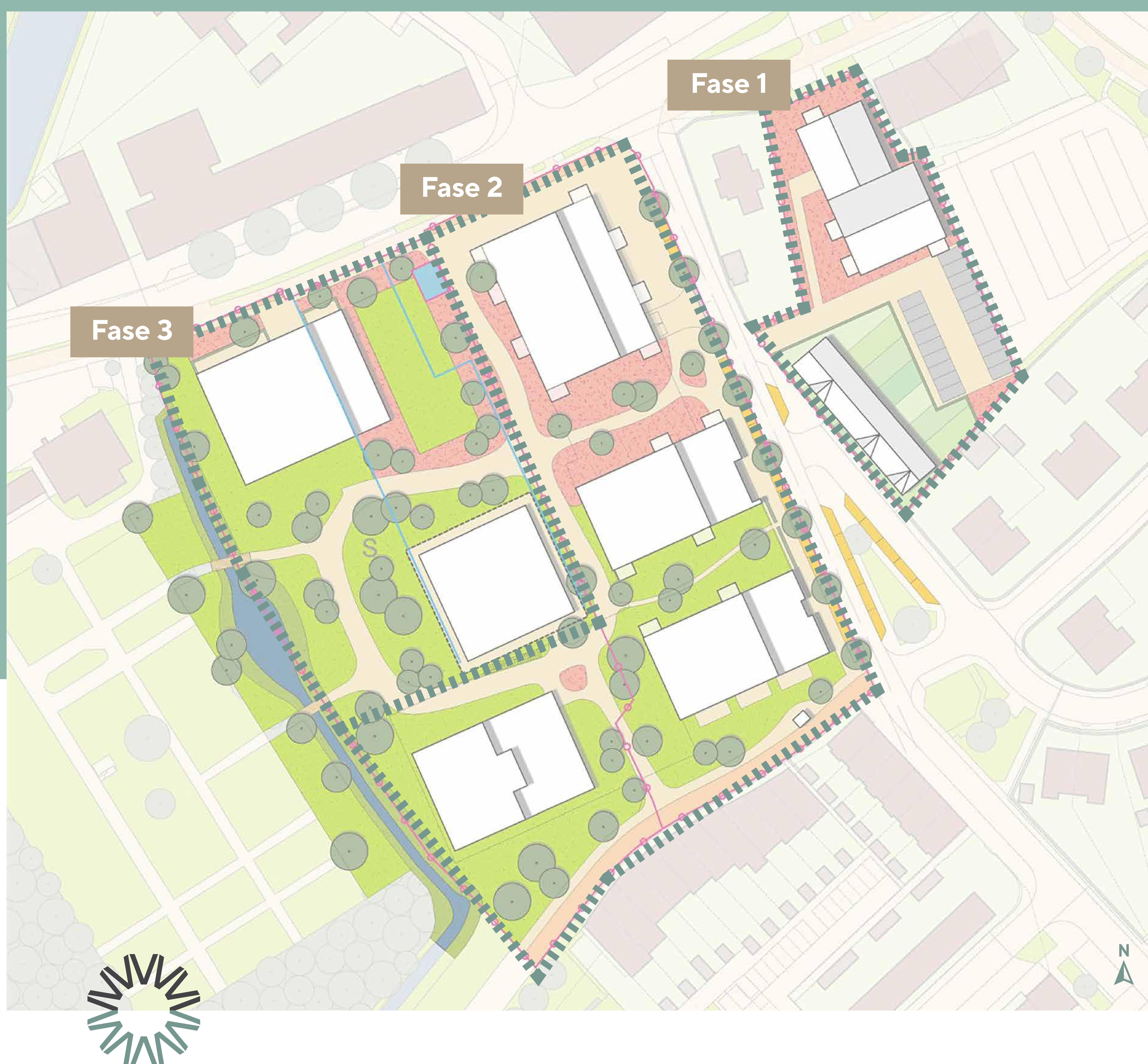
-  Blok E en F op eigen terrein
-  Blok A, B en C in ondergrondse parkeerkelder
-  Blok D in de Boekenberg

Bezoekers kunnen parkeren op straat of in de Boekenberg.



Fasering gebiedsontwikkeling

-  2025: Verplaatsen Hospice naar Noordeinde
-  2025: Realisatie fase 1
-  2026: Realisatie fase 2
-  2030: Sloop gedeelte KPN
-  2030: Realisatie fase 3




"Vredehof: Waar stad en natuur samenkomen, diversiteit floreert, en waar de weg vrij is voor een groenere toekomst."



Uw mening is waardevol

Scan de QR-code en vul de enquête in.



Wat is uw
gevoel bij
het plan?



Huidige situatie

